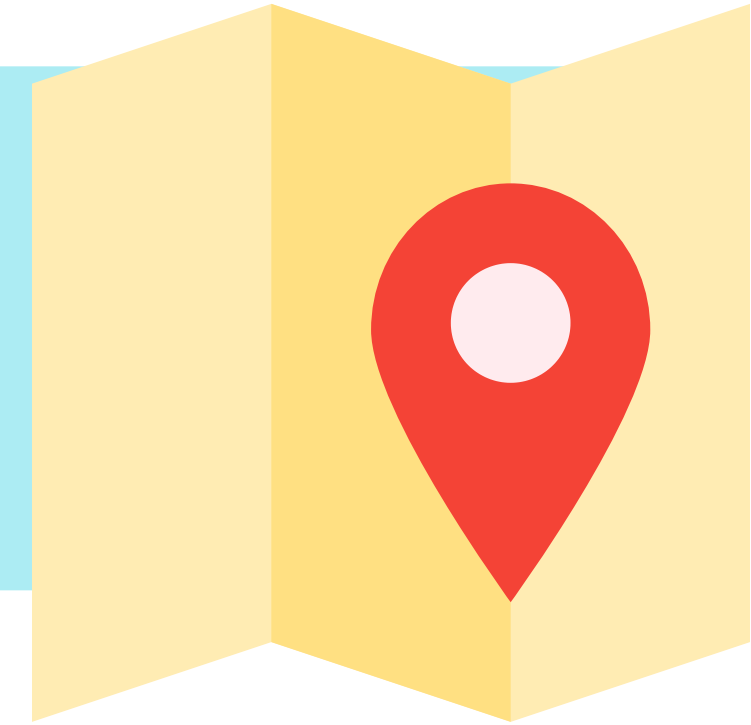



¿QUÉ ES UNA GEOCERCA, GEOFENCING?

Geocerca es el uso de la tecnología GPS (siglas en inglés) para crear un límite geográfico virtual, lo cual permite que el software active una notificación cuando un dispositivo móvil ingresa o egresa de un área en particular.



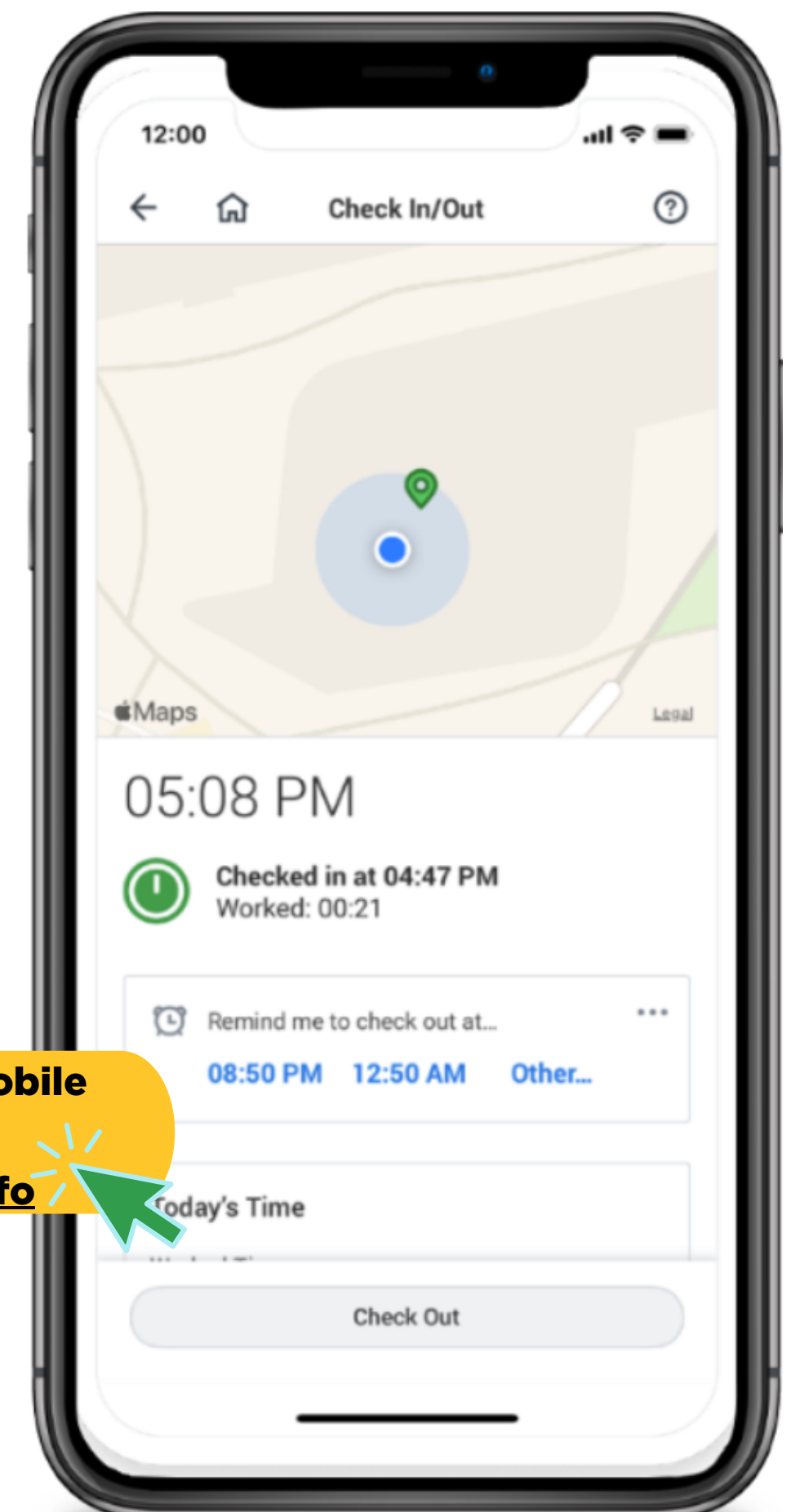
¿CUÁLES SON LOS EJEMPLOS MÁS COMUNES DE GEOCERCAS?

Algunos ejemplos comunes de geocercas, de la vida cotidiana, incluyen: recibir anuncios/propaganda (en su teléfono) por parte de minoristas -cuando se encuentre cerca de estos establecimientos-, filtros de ubicación de “Snapchat” o “Instagram”, “Find my Friends” (en un iPhone), dispositivos inteligentes que le notifican la compra de comestibles, cuando esté cerca de una tienda, y muchos otros!



¿DE QUÉ MANERA “WORKDAY MOBILE” UTILIZARÁ LAS GEOCERCAS*?

Con “Workday mobile”, los empleados, no exentos, podrán registrar su entrada y salida desde su dispositivo móvil; asimismo, con geocercas, UCF (siglas en inglés) definirá los límites de cada colegio/división, que requiera que sus empleados registren su entrada/salida. Con “Workday mobile”, geocercas, requerirá que los empleados se encuentren en su área laboral respectiva para poder registrar su tiempo de entrada y la salida.



*Workday, no almacenará información privada, y se adherirá a las regulaciones establecidas por “Apple” y “W3C”, para prevenir que la data sea almacenada mediante la aplicación y la versión del navegador.

Conozca más acerca de Workday para Mobile en este enlace:

<https://tinyurl.com/WorkdayMobileInfo>

